



Reporte de INC - CONEAT

Ofrecimientos de tierras



INSTRUCTIVO

01

La información detallada se extrajo del INC del **05/05/2026** al **03/06/2026**.

02

Los datos están ordenados de **mayor a menor** según la superficie total de cada campo.

03

Para dirigirse al mapa de suelos sólo deben hacer clic en el "**Índice CONEAT**" correspondiente (datos brindados por la página del M.G.A.P).

04

En caso de que no figure un índice, es debido a **que no existe el padrón en el M.G.A.P.**

05

Es necesario contar con Google Earth descargada para poder acceder a las imágenes satelitales.



01

DATOS GENERALES





OFRECIMIENTO DE TIERRAS

	Fecha de ingreso	Estado de ocupación	Precio total	Precio por Has.	Superficie total (ha)	Índice CONEAT	Departamento	Padrones
(a)	25/5/2026	Libre	USD 10.300.000	USD 2.467	4.174	<u>63</u>	Treinta y Tres	5000 4999 802 4998
(b)	21/5/2026	Libre	USD 16.445.117	USD 4.220	3.897	<u>54</u>	Rocha	1519 60240 4049 66163 41090 66370 7410 52147 1521 6186 4006 33324 60207 1523 66164 52146
(c)	7/5/2026	Libre	USD 9.587.610	USD 2.800	3.424	<u>68</u>	Tacuarembó	7506 6430 520 7505
(d)	1/6/2026	Ocupado	USD 18.145.705	USD 5.650	3.212	<u>115</u>	Florida	13957 14166 13244 11941
(e)	2/6/2026	Libre	USD 4.063.618	USD 1.460	2.783	<u>98</u>	Paysandú	9509 9508 9507
(f)	21/5/2026	Ocupado	USD 5.600.000	USD 2.486	2.253	<u>103</u>	Salto	12182 12181 12184 12177
(g)	19/5/2026	Libre	USD 4.584.300	USD 2.100	2.183	<u>68</u>	Paysandú	7891 1279
(h)	19/5/2026	Ocupado	USD 2.202.048	USD 2.100	1.049	<u>67</u>	Salto	3548 3677
(i)	14/5/2026	Parcialmente ocupado	USD 2.400.000	USD 2.680	896	<u>97</u>	Florida	13853 1542 8801 8800 16880 14910 13852 1547 1544



OFRECIMIENTO DE TIERRAS

	Fecha de ingreso	Estado de ocupación	Precio total	Precio por Has.	Superficie total (ha)	Índice CONEAT	Departamento	Padrones
(j)	27/5/2026	Libre	USD 3.346.822	USD 5.400	620	<u>118</u>	Flores	1880
(k)	7/5/2026	Parcialmente ocupado	USD 2.100.000	USD 3.415	615	<u>85</u>	Paysandú	1120 2426 1125 1124 1285
(l)	5/5/2026	Ocupado	USD 3.205.276	USD 5.563	576	<u>108</u>	Rocha	59677 39576 9355 764 5951 922 59676 751 41939 749 39355
(m)	13/5/2026	Libre	USD 1.953.495	USD 3.400	575	<u>118</u>	Salto	3553 8590 3362
(n)	14/5/2026	Libre	USD 2.356.150	USD 5.720	412	<u>127</u>	Durazno	7074
(p)	19/5/2026	Libre	USD 2.202.986	USD 5.549	397	<u>96</u>	Colonia	9113 16458 22360 23822 23823 21119 162
(q)	1/6/2026	Libre	USD 1.743.300	USD 5.865	297	<u>105</u>	Florida	7544 6439 1074 7167 14135
(r)	1/6/2026	Libre	USD 120.000	USD 8.946	20	<u>45</u>	Salto	8188
-	21/5/2026	Ocupado	USD 52.000	USD 2.784	19	-	Durazno	18678
-	20/5/2026	Libre	USD 198.000	USD 18.000	11	-	Soriano	13325



02

CARACTERÍSTICAS DE LAS TIERRAS





(a) Departamento de Treinta y Tres



ÍNDICE PROMEDIO CONEAT: 63



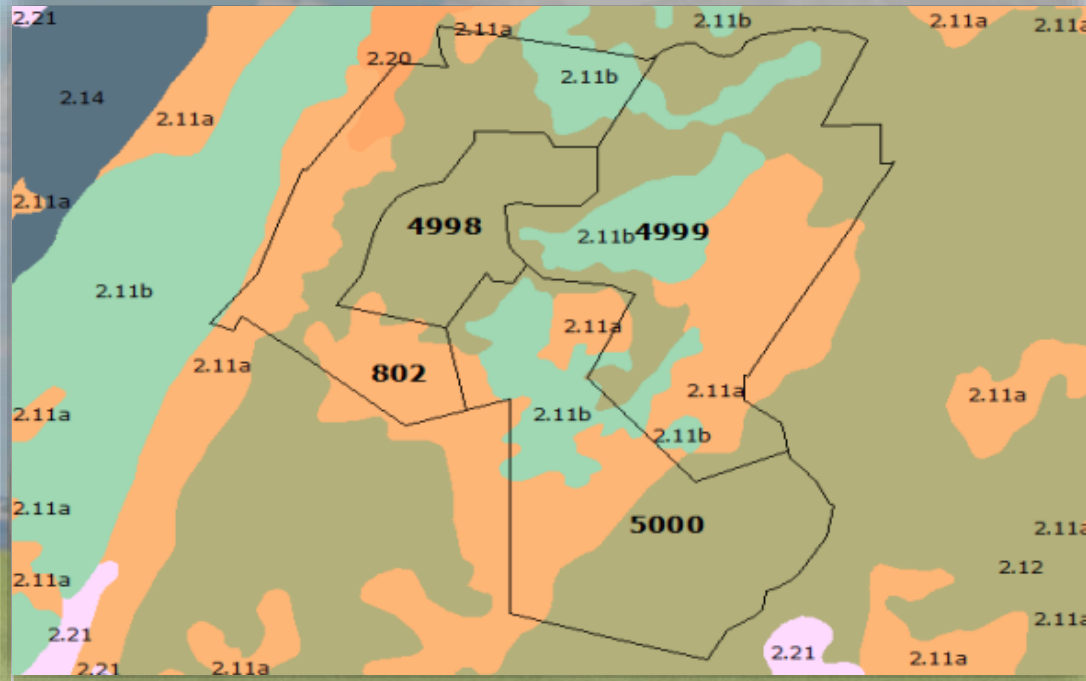
4.174 hectáreas



25/05/2026



USD 2.467 por hectárea



* Clic para visualizar la imagen satelital en Google Earth. Una vez dentro de la app, hacer clic en el símbolo de refrescar arriba a la derecha.



(d) Departamento de Florida



ÍNDICE PROMEDIO CONEAT: 115



3.212 hectáreas



01/06/2026



USD 6.650 por hectárea



* [Clic para visualizar la imagen satelital en Google Earth. Una vez dentro de la app, hacer clic en el símbolo de refrescar arriba a la derecha.](#)



(e) Departamento de Paysandú



ÍNDICE PROMEDIO CONEAT: 98



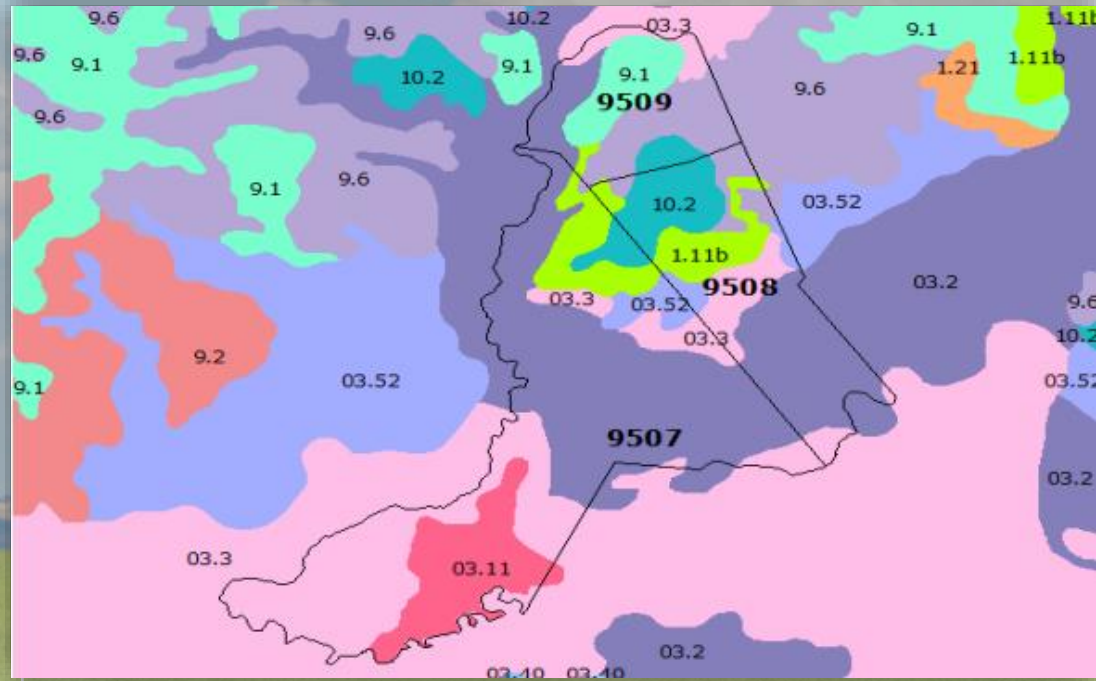
2.783 hectáreas



02/06/2026



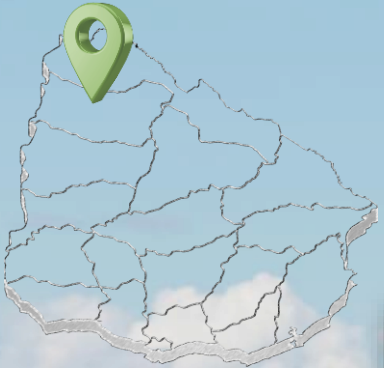
USD 1.460 por hectárea



* Clic para visualizar la imagen satelital en Google Earth. Una vez dentro de la app, hacer clic en el símbolo de refrescar arriba a la derecha.



(f) Departamento de Salto



ÍNDICE PROMEDIO CONEAT: 103



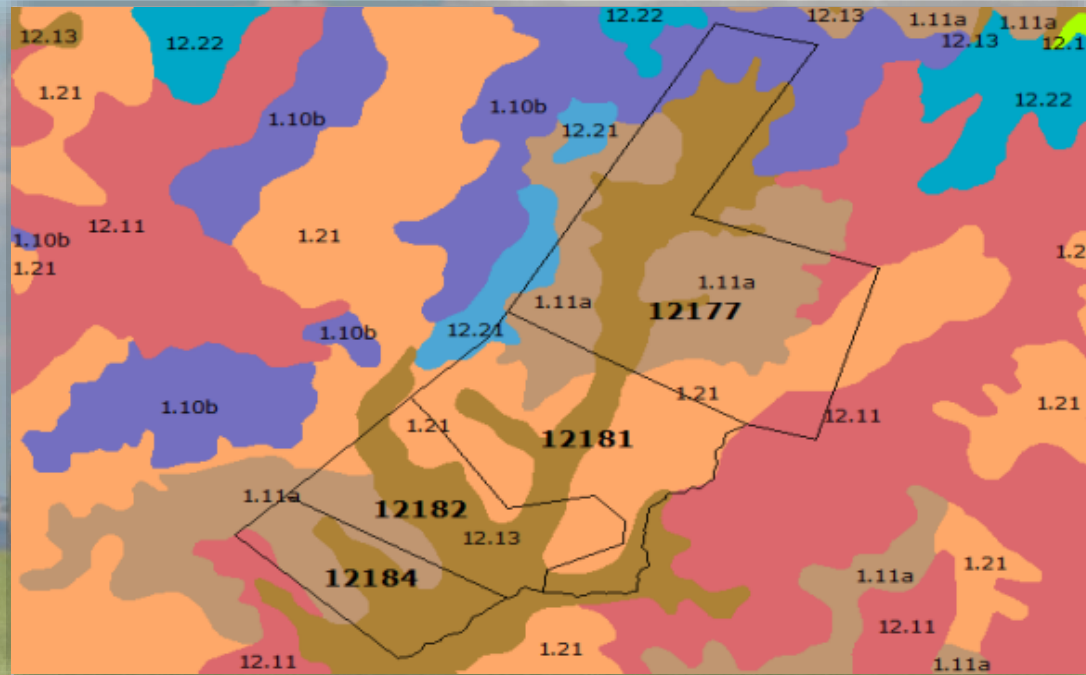
2.253 hectáreas



21/05/2026



USD 2.486 por hectárea



* Clic para visualizar la imagen satelital en Google Earth. Una vez dentro de la app, hacer clic en el símbolo de refrescar arriba a la derecha.



(i) Departamento de Florida



ÍNDICE PROMEDIO CONEAT: 97



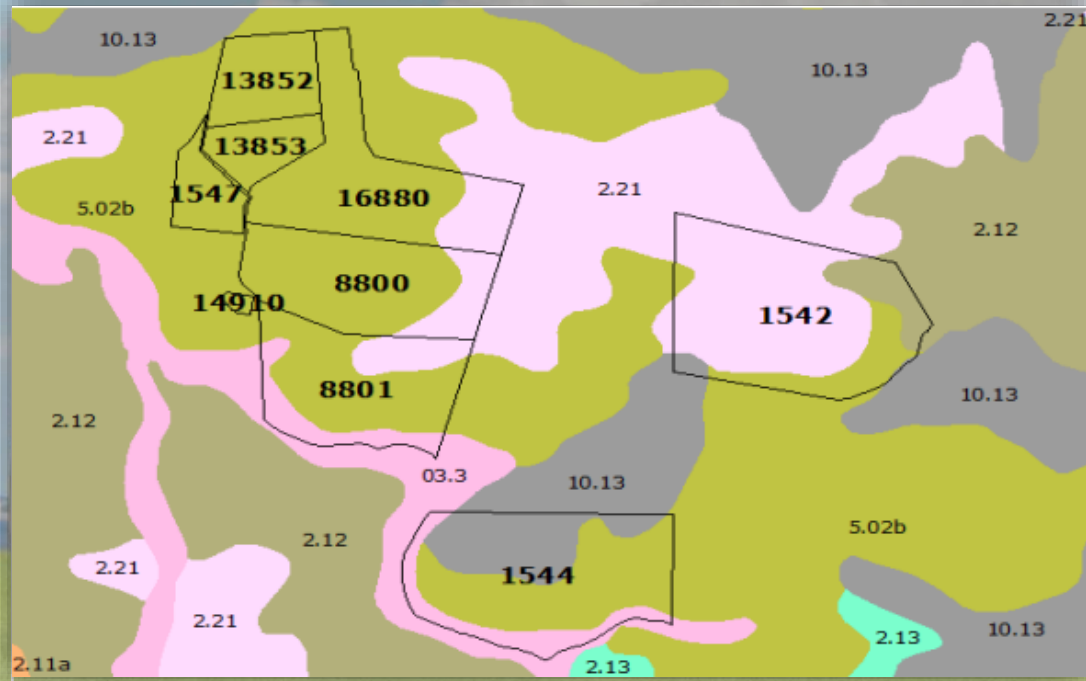
896 hectáreas



14/05/2026



USD 2.680 por hectárea



* Clic para visualizar la imagen satelital en Google Earth. Una vez dentro de la app, hacer clic en el símbolo de refrescar arriba a la derecha.



(j) Departamento de Flores



ÍNDICE PROMEDIO CONEAT: 118



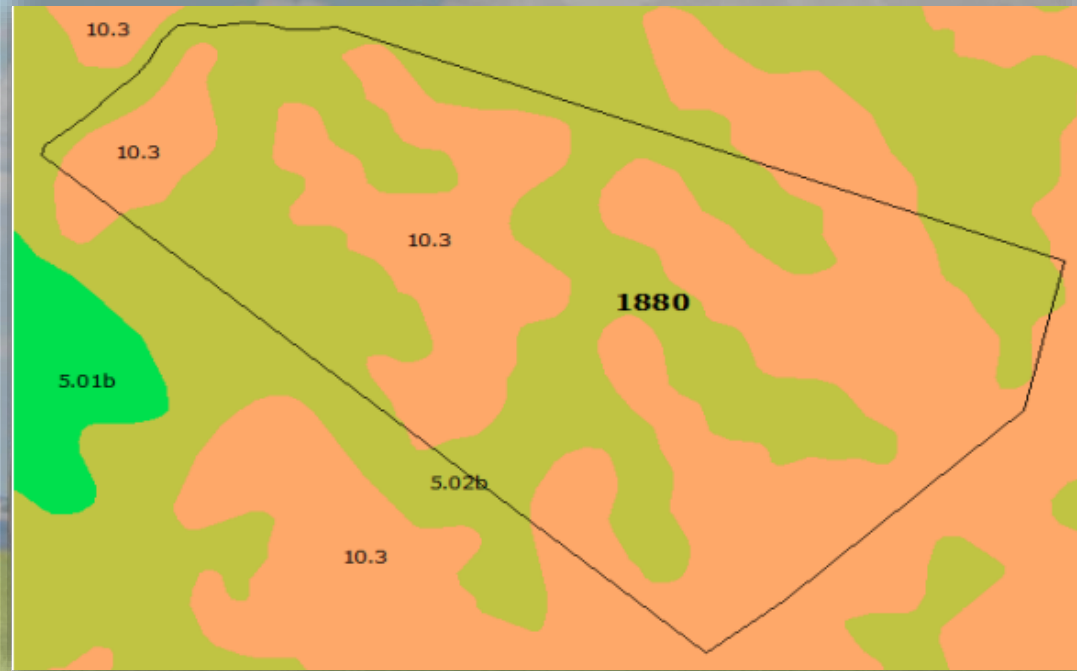
620 hectáreas



27/05/2026



USD 5.400 por hectárea



* Clic para visualizar la imagen satelital en Google Earth. Una vez dentro de la app, hacer clic en el símbolo de refrescar arriba a la derecha.



(k) Departamento de Paysandú



ÍNDICE PROMEDIO CONEAT: 85



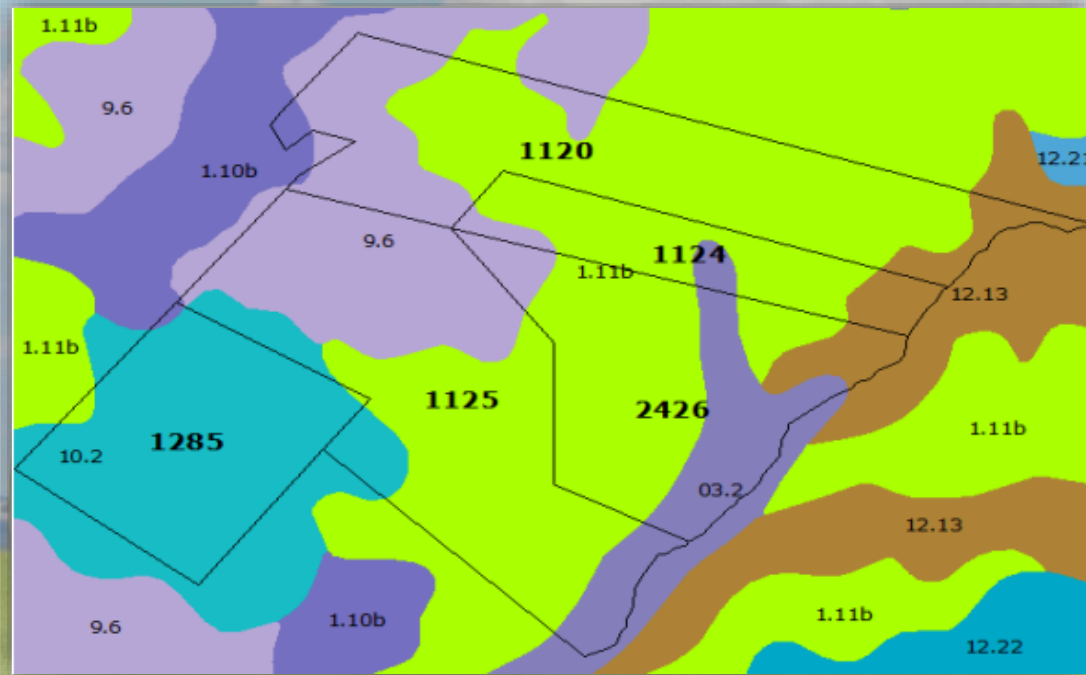
615 hectáreas



07/05/2026



USD 3.415 por hectárea



* Clic para visualizar la imagen satelital en Google Earth. Una vez dentro de la app, hacer clic en el símbolo de refrescar arriba a la derecha.



(I) Departamento de Rocha



ÍNDICE PROMEDIO CONEAT: 108



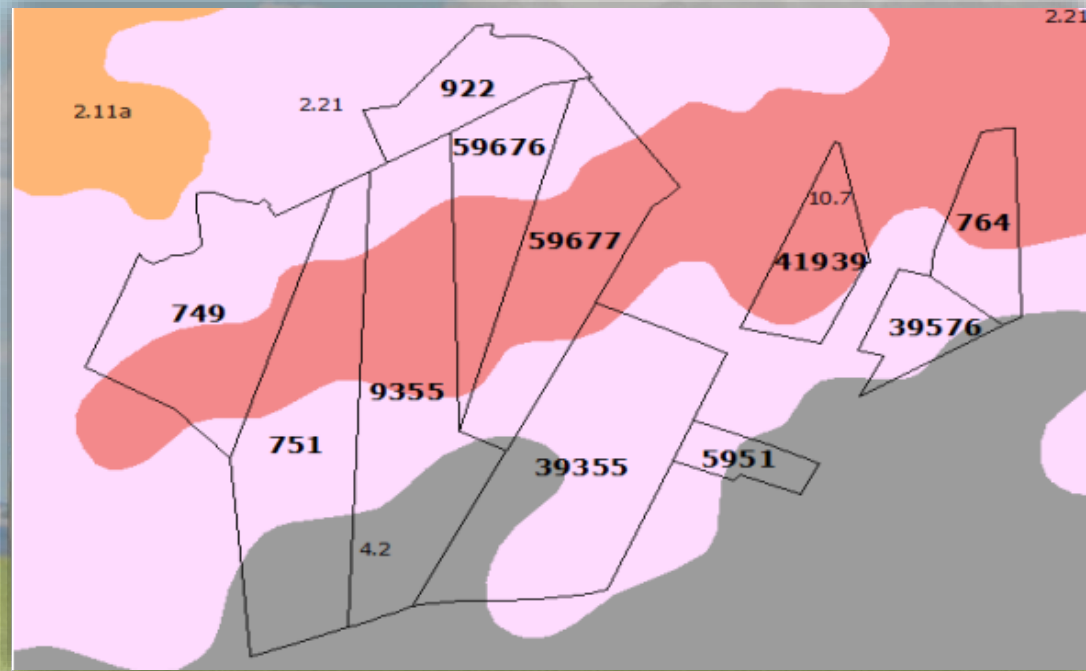
576 hectáreas



05/05/2026



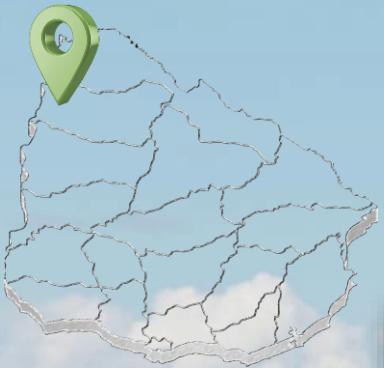
USD 5.563 por hectárea



* Clic para visualizar la imagen satelital en Google Earth. Una vez dentro de la app, hacer clic en el símbolo de refrescar arriba a la derecha.



(m) Departamento de Salto



ÍNDICE PROMEDIO CONEAT: 118



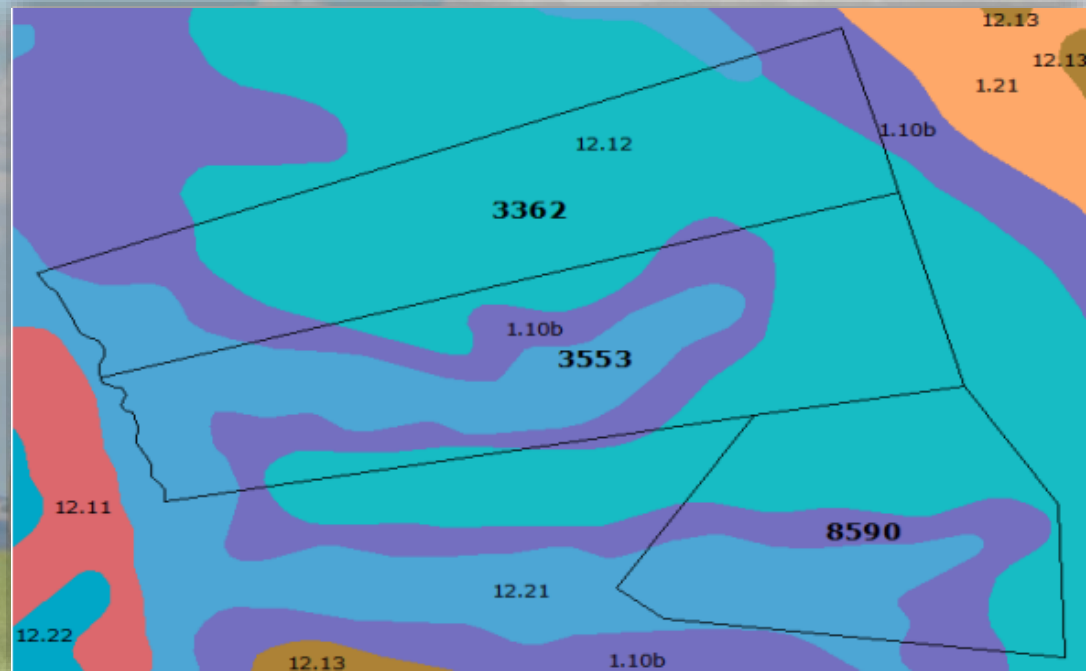
575 hectáreas



13/05/2026



USD 3.400 por hectárea



* Clic para visualizar la imagen satelital en Google Earth. Una vez dentro de la app, hacer clic en el símbolo de refrescar arriba a la derecha.



(n) Departamento de Durazno



ÍNDICE PROMEDIO CONEAT: 127



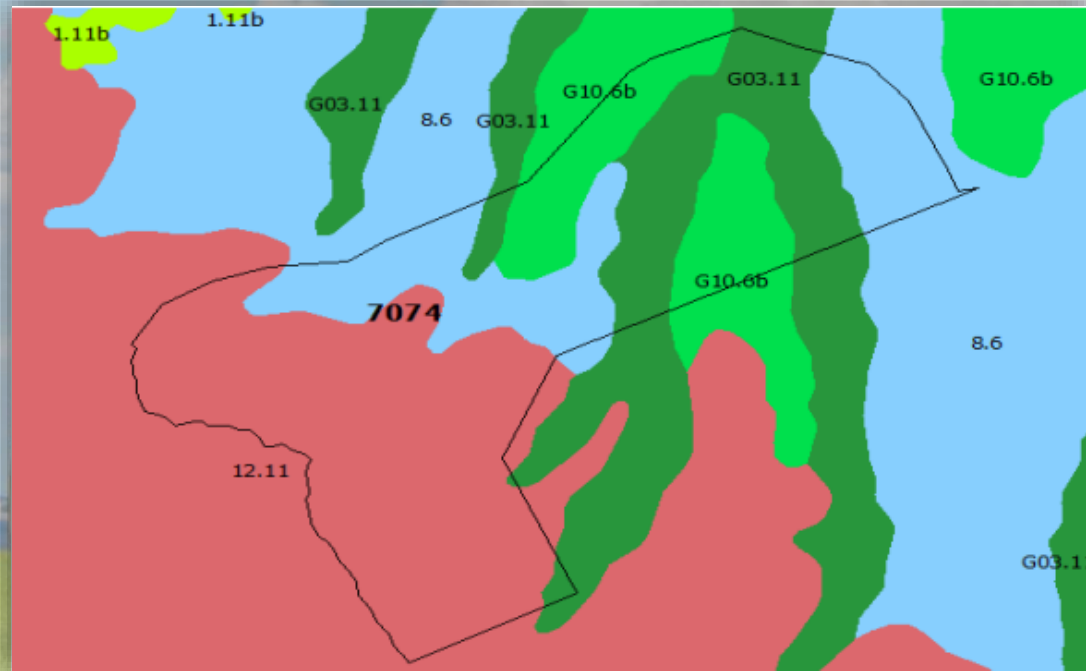
412 hectáreas



14/05/2026



USD 5.720 por hectárea



* Clic para visualizar la imagen satelital en Google Earth. Una vez dentro de la app, hacer clic en el símbolo de refrescar arriba a la derecha.



(p) Departamento de Colonia



ÍNDICE PROMEDIO CONEAT: 96



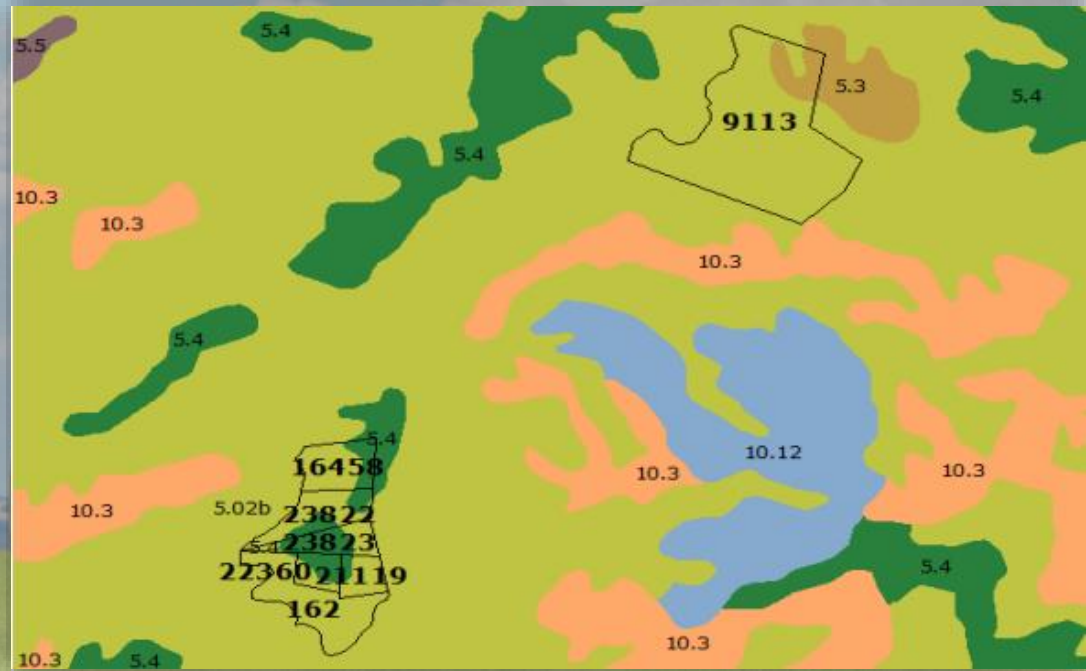
397 hectáreas



19/09/2026



USD 5.549 por hectárea



* Clic para visualizar la imagen satelital en Google Earth. Una vez dentro de la app, hacer clic en el símbolo de refrescar arriba a la derecha.



(q) Departamento de Florida



ÍNDICE PROMEDIO CONEAT: 105



297 hectáreas



01/06/2026



USD 5.865 por hectárea



* Clic para visualizar la imagen satelital en Google Earth. Una vez dentro de la app, hacer clic en el símbolo de refrescar arriba a la derecha.



(r) Departamento de Salto



ÍNDICE PROMEDIO CONEAT: 45



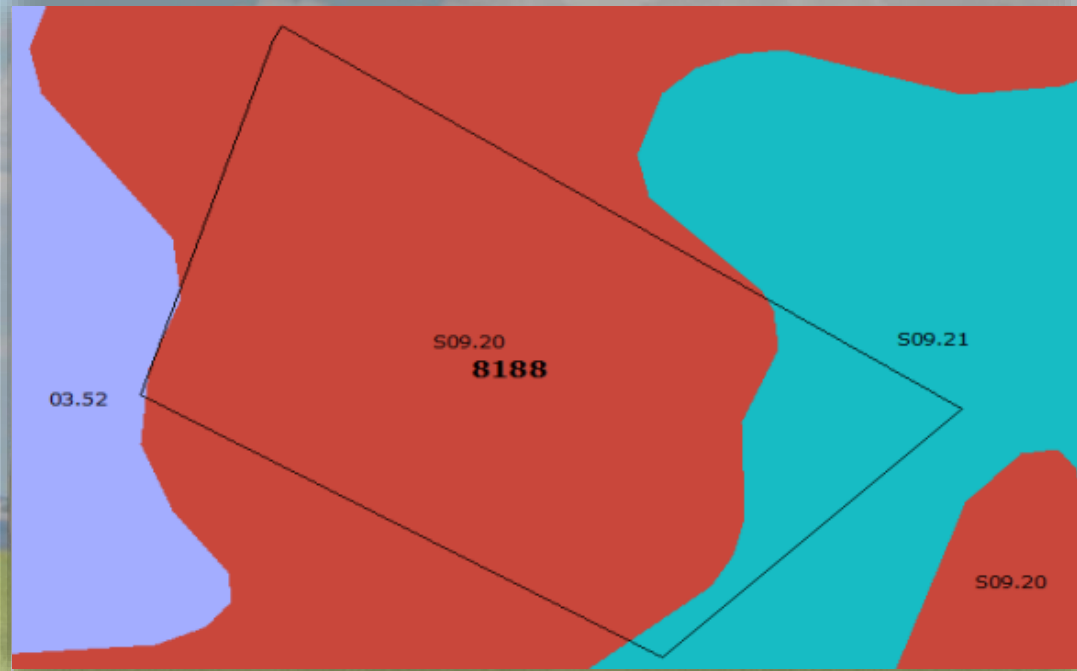
20 hectáreas




01/062026







USD 8.946 por hectárea



* [Clic para visualizar la imagen satelital en Google Earth. Una vez dentro de la app, hacer clic en el símbolo de refrescar arriba a la derecha.](#)



-  (+598) 2406 3036
-  Gral. Domingo French 1948. Montevideo.
-  contacto@agrooriental.com.uy
-  campos.agrooriental.uy

AGRO 
ORIENTAL

campos